

COMMUNIQUÉ DE PRESSE

Mercredi 7 août 2024

MARATHON POUR TOUS : DES TRANSPORTS EN COMMUN OUVERTS TOUTE LA NUIT POUR PROLONGER LA FETE

Dans la nuit du 10 au 11 août 2024, des athlètes amateurs emprunteront le même parcours que le marathon olympique, dans le cadre d'une expérience inédite, sportive, festive et populaire. Deux formats de courses seront proposés aux athlètes, le 10 km et le parcours intégral du Marathon. Les athlètes partiront de l'Hôtel de Ville de Paris pour arriver à l'Esplanade des Invalides, en passant par le Château de Versailles pour le Marathon.

Afin de permettre à tous les Franciliens de vivre cette expérience inédite, Île-de-France Mobilités leur permet d'utiliser les transports en commun toute la nuit, avec plusieurs lignes de métro, le RER C ainsi que le renforcement des lignes de bus de nuit.

Plusieurs lignes de métro parisiens ouvertes toute la nuit

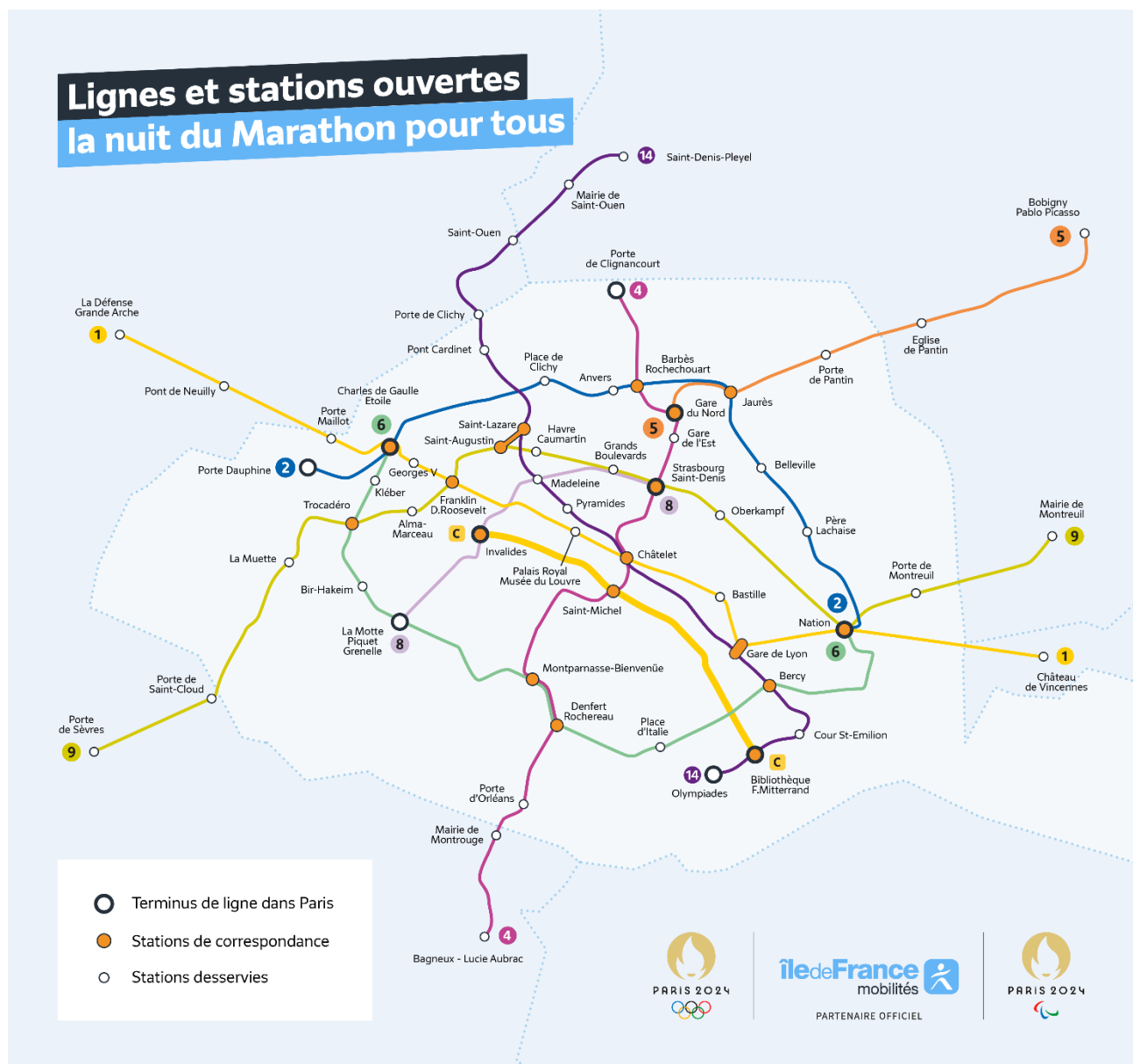
Dans la nuit du 10 au 11 août, dernière nuit de compétition des Jeux Olympiques de Paris 2024, de nombreuses lignes de métro seront ainsi ouvertes au public toute la nuit (en gras, les correspondances) :

1	Stations ouvertes : Château de Vincennes, Nation , Gare de Lyon , Bastille, Châtelet , Palais-Royal Musée du Louvre, Franklin D. Roosevelt , George V, Charles-de-Gaulle Etoile , Porte Maillot, Pont de Neuilly, La Défense Grande Arche.
2	Stations ouvertes : Nation , Père Lachaise, Belleville, Jaurès , Barbès Rochechouart , Anvers, Place de Clichy, Charles-de-Gaulle Etoile , Porte Dauphine
4	Stations ouvertes : Porte de Clignancourt, Barbès Rochechouart , Gare du Nord , Gare de l'Est, Strasbourg Saint-Denis , Châtelet , Saint-Michel , Montparnasse-Bienvenüe , Denfert Rochereau , Porte d'Orléans, Mairie de Montrouge, Bagneux – Lucie Aubrac.
5	Stations ouvertes : Bobigny – Pablo Picasso, Église de Pantin, Porte de Pantin, Jaurès , Gare du Nord .
6	Stations ouvertes : Nation , Bercy , Place d'Italie, Denfert Rochereau , Montparnasse-Bienvenüe , La Motte – Picquet Grenelle , Bir Hakeim, Trocadéro , Kléber, Charles-de-Gaulle Etoile .
8	Stations ouvertes : Strasbourg Saint-Denis , Grands Boulevards, Madeleine , Invalides , La Motte – Picquet Grenelle

COMMUNIQUÉ DE PRESSE

<p>9</p>	<p>Stations ouvertes : Mairie de Montreuil, Porte de Montreuil, Nation, Oberkampf, Strasbourg Saint-Denis, Grands Boulevards, Havre-Caumartin, Saint-Augustin, Franklin D. Roosevelt, Alma-Marceau, Trocadéro, La Muette, Porte de Saint-Cloud, Pont de Sèvres.</p>
<p>14</p>	<p>Stations ouvertes : Toutes les stations entre Saint-Denis Pleyel et Olympiades.</p>

A cela s'ajoute le RER C, qui sera ouvert aux stations Bibliothèque François Mitterrand, Saint-Michel et Invalides, offrant des correspondances respectives avec les lignes 14, 4 et 8. Le dernier départ est prévu à 2h54 depuis Invalides.



COMMUNIQUÉ DE PRESSE

-

Des parkings relais ouverts la nuit pour rejoindre ou quitter Paris

Afin de permettre à tous les Franciliens de se déplacer et de rejoindre ou quitter Paris après le Marathon, des parkings relais ont été identifiés à proximité des stations de métro qui circuleront toute la nuit. Les spectateurs et Franciliens peuvent déjà consulter et réserver les places de parking disponibles.

Pour retrouver toutes les informations sur les transports pendant le Marathon pour tous, [consulter la page dédiée sur le site du Marathon](#).

Consulter aussi :

- [La carte des parkings relais à Paris et en petite couronne à proximité des métros ouverts la nuit du Marathon pour tous](#)
- [Le lien pour réserver une place de parking pour la nuit du Marathon pour Tous](#)

Renfort de l'offre Noctilien

En plus du réseau ferré, Île-de-France Mobilités renforce son offre de bus de nuit, afin de faciliter les déplacements vers la grande couronne.


Tout au long des Jeux Olympiques et Paralympiques de Paris 2024, un renfort très important est prévu, avec un bus toutes les 20 minutes contre 30 en temps normal.

La nuit du Marathon pour Tous, sur les lignes N01 et N02, qui effectuent le tour de Paris, un départ toutes les trois minutes est prévu depuis Franklin D. Roosevelt vers le Nord et depuis Assemblée Nationale vers le Sud. Le tronçon entre Franklin D. Roosevelt et Invalides n'est quant à lui pas desservi en bus.

A noter aussi que le parcours de plusieurs lignes est modifié afin de contourner les restrictions de circulation causées par le Marathon pour Tous. Ainsi, la plupart des lignes verront leurs terminus déviés afin de ne pas traverser la Seine, à l'exception des lignes au départ et à l'arrivée de Gare de Lyon, qui ne sont pas impactées par le parcours.

Afin de connaître l'ensemble des impacts et des solutions à disposition pour se déplacer lors du Marathon pour tous, il est nécessaire de télécharger l'application « Transport Public Paris 2024 ».

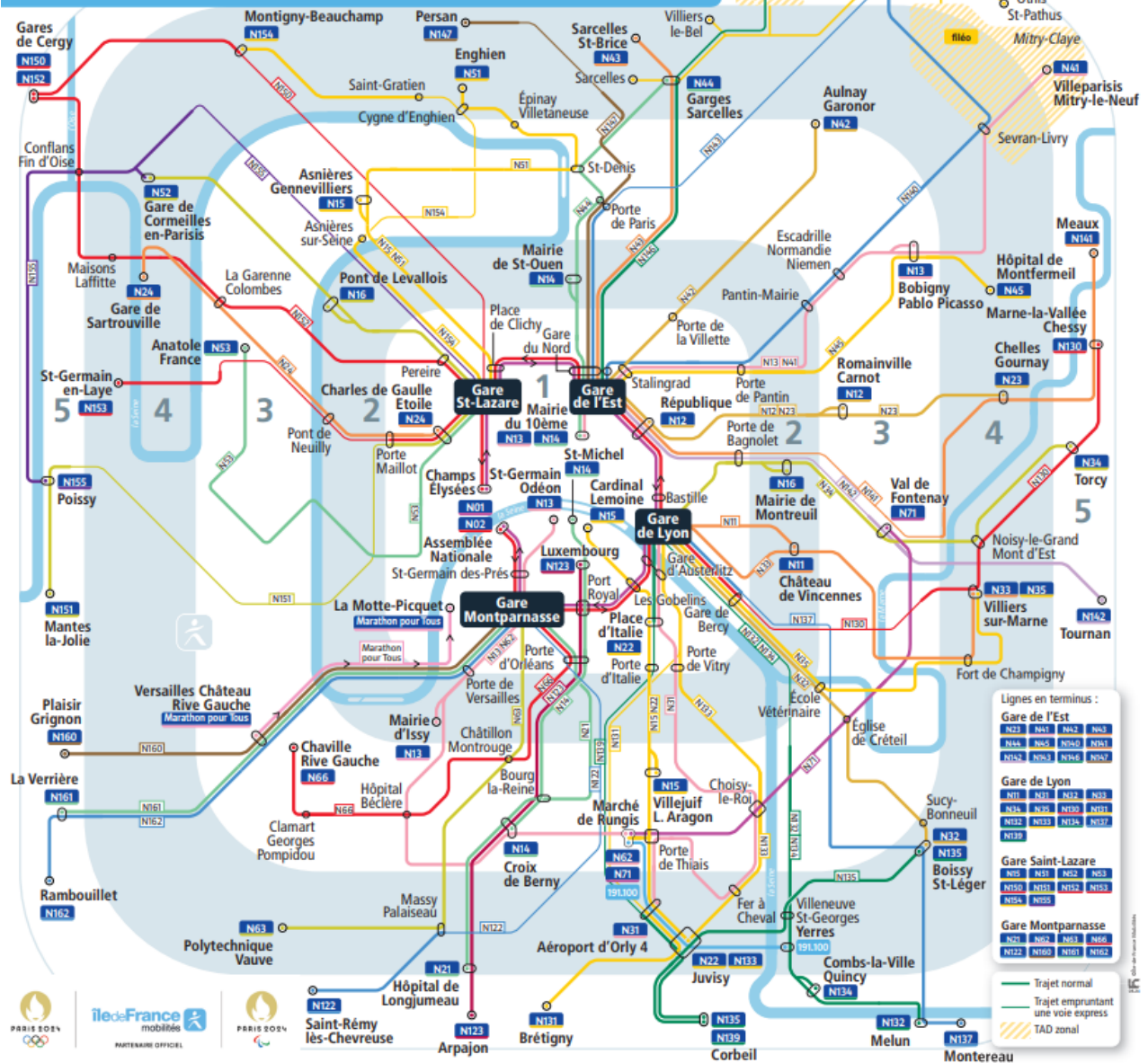
COMMUNIQUÉ DE PRESSE

Plan du réseau BUS de nuit de 0h30 à 5h30. Marathon pour Tous du 10/08/2024 au 11/08/2024 

Pour plus d'informations sur les plans de transport, téléchargez l'application Transport Public Paris 2024
 For more information including transport maps, download the Paris 2024 Public Transport app
 Para obtener más información sobre los planes de transporte, descargue la aplicación Transporte público de París 2024

Night bus network map - 00:30 to 05:30 - Marathon pour Tous from 08/10/2024 to 08/11/2024

Mapa de la red de autobuses nocturnos de 00:30 a 05:30 - Marathon pour Tous del 10/08/2024 al 11/08/2024



Desserte renforcée de Versailles pour les spectateurs du Marathon

Pour cette nuit festive, des milliers de spectateurs et accompagnants sont attendus sur le trajet des coureurs du Marathon, notamment à Versailles. De plus, la commune a mis en place une fan zone, le Club 2024, ouvert tous les soirs, avec des concerts et animations.

Afin de mieux desservir la commune et permettre aux spectateurs de se déplacer jusque tard dans la nuit, Île-de-France Mobilités prévoit des renforts de RER C depuis la station Versailles-Château (Rive Gauche). Trois trains supplémentaires sont ainsi prévus pour desservir Champ de Mars – Tour Eiffel, Invalides, Saint-Michel – Notre-Dame et Bibliothèque François Mitterrand depuis Versailles-Château aux horaires suivants :

- 0h32

COMMUNIQUÉ DE PRESSE

-

- 1h
- 1h30

Par ailleurs, une ligne spéciale de bus de nuit est mise en place depuis Versailles Château – Rive Gauche vers La Motte Picquet-Grenelle pour les spectateurs. Des bus articulés de 100 places sont prévus toutes les 10 minutes entre minuit et 3h du matin.

Contacts presse Île-de-France Mobilités :

Amélie Lange : amelie.lange@iledefrance-mobilites.fr – 07 60 10 95 05

Alexandre Bergalasse : alexandre.bergalasse@iledefrance-mobilites.fr – 06 15 39 21 58

Paul Parikhah : paul.parikhah@iledefrance-mobilites.fr – 07 60 10 93 88